



PREFET DE LA DORDOGNE

Direction départementale des territoires
Service : Eau, environnement et risques
Cité administrative
24016 – Périgueux cedex
Tél. : 05 53 45 56 62
Télécopie : 05 53 45 56 50

Arrêté n° DDT/SEER/RDPF/2019-03-002
portant modification de l'arrêté préfectoral n° 060154 du 07 février 2006
relatif à l'information des acquéreurs et des locataires de biens immobiliers
sur les risques naturels et technologiques majeurs

Le Préfet de la Dordogne,
Chevalier de la Légion d' Honneur
Chevalier de l'Ordre National du Mérite

Vu la loi n° 2003-699 du 30 juillet 2003 relative à la prévention des risques technologiques et naturels majeurs et à la réparation des dommages ;

Vu le code de l'environnement, notamment les articles L 125-5 à L 125-7 et R 125-23 à R125-27 ;

Vu le code général des collectivités territoriales ;

Vu les décrets n° 2010-1254 et 2010-1255 du 22 octobre 2010 relatifs à la prévention du risque sismique et aux nouvelles zones de sismicité ;

Vu le décret n° 2015-1353 du 26 octobre 2015 relatif aux secteurs d'information sur les sols prévus par l'article L 125-6 du code de l'environnement et portant diverses dispositions sur la pollution des sols et les risques miniers ;

Vu l'arrêté interministériel du 27 juin 2018 portant délimitation des zones à potentiel radon du territoire français ;

Vu l'arrêté préfectoral n° 060154 du 07 février 2006 modifié relatif à l'information des acquéreurs et des locataires de biens immobiliers sur les risques naturels et technologiques majeurs dans le département de la Dordogne ;

Vu l'arrêté préfectoral n° DDT/SEER/RDPF/2015-005 du 26 octobre 2015 modifiant l'annexe à l'arrêté préfectoral sus-visé ;

Considérant que le présent arrêté a pour objet la mise à jour de la liste des communes où s'applique le droit à l'information sur les risques majeurs en application des articles L 125-5 et L 125-7 du code de l'environnement.

Considérant que la mise à jour concerne l'intégration des communes de ANGOISSE, ANLHIAC, AZERAT, LA BACHELLERIE, BADEFOLS-D'ANS, BASSILLAC ET AUBEROCHE, BOISSEUILH, BOULAZAC ISLE MANOIRE, BRANTOME EN PERIGORD, CASTELS ET BEZENAC, CHATRES, LES COTEAUX PERIGOURDINS, CHERVEIX-CUBAS, CLERMONT-D'EXCIDEUIL, COUBJOURS, COUX ET BIGAROQUE-MOUZENS, CUBJAC-AUVEZERE-VAL D'ANS, DUSSAC, EYRAUD-CREMPSE-MAURENS, LES EYZIES, LES FARGES, GENIS, HAUTEFORT, LA JEMAYE-PONTEYRAUD, JUMILHAC-LE-GRAND, LANOUAILLE, MAREUIL EN PERIGORD, NAILHAC, NANTHEUIL, NANTHIAT, PARCOUL-CHENAUD, PAYS DE BELVES, PREYSSAC-D'EXCIDEUIL, SAINT AULAYE-PUYMANGOU, SAINT-MEDARD-D'EXCIDEUIL, SAINT PRIVAT EN PERIGORD, SAINT-MESMIN, SAINT-RABIER, SAINT-ROMAIN-ET-SAINT-CLEMENT, SAINT-SULPICE-D'EXCIDEUIL, SAINTE-TRIE, SALAGNAC, SANILHAC, SARLANDE, SARLAT-LA-CANEDA, SARRAZAC, SORGES ET LIGUEUX EN PERIGORD, TEILLOTS, THIVIERS, LA TOUR-BLANCHE-CERCLES, VAL DE LOUYRE ET CAUDEAU, VILLAC, et la modification des communes de ABJAT-SUR-BANDIAT, ALLAS-LES-MINES, ANNESSE-ET-BEAULIEU, ANTONNE-ET-TRIGONANT, AUBAS, BANEUIL, BERGERAC, LE BUGUE, BUSSEROLLES, BUSSIERE-BADIL, CAMPAGNE, CHALAIS, CHAMPNIERS-ET-REILHAC, CHAMPS-ROMAIN, CHANCELADE, CONDAT-SUR-VEZERE, LA COQUILLE, CORGNAC-SUR-L'ISLE, COULAURES, COULOUNIEIX-CHAMIERS, ESCOIRE, EYMET, LA FEUILLADE, FIRBEIX, LE LARDIN-SAINT-LAZARE, MARSAC-SUR-L'ISLE, MAYAC, MIALET, MONTIGNAC, MONTPON-MENESTEROL, MONTREM, PAZAYAC, PERIGUEUX, PEYZAC-LE-MOUSTIER, RAZAC-SUR-L'ISLE, SAINT-ASTIER, SAINT-BARTHELEMY-DE-BUSSIERE, SAINT-FRONT-LA-RIVIERE, SAINT-JORY-DE-CHALAIS, SAINT-JORY-LASBLOUX, SAINT-LEON-SUR-VEZERE, SAINT-MARTIN-DE-FRESSENGEAS, SAINT-PARDOUX-LA-RIVIERE, SAINT-PAUL-LA-ROCHE, SAINT-PIERRE-DE-FRUGIE, SAINT-PRIEST-LES-FOUGERES, SAINT-SAUD-LACOUSSIERE, SAINT-VINCENT-SUR-L'ISLE, SARLIAC-SUR-L'ISLE, SAVIGNAC-LES-EGLISES, SERGEAC, SOUDAT, TERRASSON-LAVILLEDIEU, THONAC, TRELISSAC, TURSAC, VALOJOULX.

Sur proposition du secrétaire général de la préfecture de la Dordogne ;

ARRETE

Article 1^{er} : L'arrêté préfectoral n° DDT/SEER/RDPF/2015-005 du 26 octobre 2015 modifiant l'arrêté préfectoral n° 060154 du 07 février 2006 précité est abrogé et remplacé par le présent arrêté.

Article 2 : Une copie du présent arrêté est adressée aux maires des communes intéressées, ainsi qu'à la chambre départementale des notaires.

Le présent arrêté, son annexe n° 2019-01 listant les communes où s'applique le droit à l'information sur les risques majeurs, l'annexe n° 2019-2 relative aux zones de sismicité et l'annexe n° 2019-3 relative aux zones à potentiel radon, sera affiché en mairie des communes concernées.

Ils seront de même publiés au recueil des actes administratifs des services de l'Etat en Dordogne et mentionnés dans le journal Sud-ouest.

Ils seront enfin accessibles sur le site internet de la préfecture www.dordogne.gouv.fr à la rubrique "*information acquéreurs et locataires (IAL)* "


Article 3 : En complément de l'information sur les sinistres prévue par l'article 3 de l'arrêté n° 060154 du 07 février 2006 modifié, les arrêtés de catastrophes naturelles sont également consultables sur le site national www.georisques.gouv.fr à la rubrique « *descriptif des risques* ».

Article 4 : Le présent arrêté peut faire l'objet d'un recours contentieux devant le tribunal administratif de Bordeaux dans un délai de deux mois à compter de sa publication.

Article 5 : Le secrétaire général de la préfecture, Mme et MM. les sous-préfets d'arrondissement, Mmes et MM. les chefs de service régional ou départemental et Mme ou M. le maire de la commune sont chargés, chacun en ce qui les concerne, de l'application du présent arrêté.

Fait à Périgueux, le 18 MARS 2019

Le préfet,



Frédéric PERISSAT

INFORMATION SUR LES RISQUES MAJEURS



PREFECTURE DE LA DORDOGNE

Annexe n° 2019-01 à l'arrêté préfectoral n° DDT/SEER/RDPF/2019-03-002 du 18 mars 2019 relatif au droit à l'information des citoyens sur les risques naturels et technologiques majeurs

Liste des communes où s'applique le droit à l'information sur les risques majeurs en application de l'article L. 125-5 du code de l'environnement.

N° INSEE	Communes au 1er janvier 2019	ancien territoire de	NATUREL		TECHNOLOGIQUE		CATEGORIE SISMIQUE	RADON DE NIVEAU 3	SIS
			PPRN prescrits	PPRN approuvés	PPRT prescrits	PPRT approuvés			
24001	Abjat sur Bandiat						2		
24002	Agonac			I			1		
24006	Allas Les Mines			I - Mvta			1		
24007	Allemans						2		
24005	Alles sur Dordogne			I			1		
24008	Angoisse						1	X	
24009	Anhiac						1	X	
24010	Annesse et Beaulieu			I			1		
24011	Antonne et Trigonant			I			1		
24014	Aubas		I (révision)	I			1		
24016	Augignac						2		
24019	Azerat		I				1		
24022	Badefols sur Dordogne			I			1		
24021	Badefols-d'Ans						1	X	
24023	Baneuil			Mvt - I		X	1		X
24026	Bassillac et Auberoche	Bassillac		I (Isle) - I (Auvézère)			1		
24026	Bassillac et Auberoche	Le Change		I			1		
24026	Bassillac et Auberoche	Milhac d'Auberoche		I			1		
24026	Bassillac et Auberoche	Saint-Antoine d'Auberoche		I			1		
24029	Beaupouyet			I			1		
24036	Berbiguières			I			1		
24037	Bergerac			I (Caudéau) - I (Dordogne)		X	1		X
24038	Bertric Burée						2		
24040	Beynac et Cazenac			I - Mvt			1		
24046	Boisseuilh						1	X	
24053	Boulazac Isle Manoire	Atur		A			1		
24053	Boulazac Isle Manoire	Boulazac		I (Isle) - I (Manoire) - A			1		X
24053	Boulazac Isle Manoire	Saint-Laurent sur Manoire		I			1		
24053	Boulazac Isle Manoire	Sainte-Marie de Chignac		I			1		
24055	Bourdeilles			I			1		
24056	Bourdeix (Le)						2		
24057	Bourg des Maisons						2		
24058	Bourg du Bost						2		
24062	Bouteilles Saint Sébastien						2		
24064	Brantôme en Périgord	Brantôme		I			1		
24064	Brantôme en Périgord	Cantillac					2		
24064	Brantôme en Périgord	Gonterie Boulouneix (La)					2		
24064	Brantôme en Périgord	Saint-Crépin de Richemont					2		
24064	Brantôme en Périgord	Saint-Julien de Bourdeilles					2		
24064	Brantôme en Périgord	Valeuil		I			1		
24067	Bugue (Le)		I (révision)	I			1		
24068	Buisson de Cadouin (Le)			I			1		
24070	Busserolles						2		
24071	Bussière Badil						2		
24073	Calès			I			1		
24074	Calviac en Périgord			I			1		
24076	Campagne		I (révision)	I			1		
24081	Carlux			I			1		
24082	Carsac Aillac			I			1		
24086	Castelnaud La Chapelle			I			1		
24087	Castels et Bézenac	Bezenac		I			1		
24087	Castels et Bézenac	Castels		I			1		
24089	Cazoulès			I			1		
24090	Celles			I			2		
24091	Cénac et Saint Julien			I - Mvt			1		
24095	Chalais						2		
24096	Champagnac de Belair			I			2		
24097	Champagne et Fontaine						2		
24098	Champcevinel			A			1		
24100	Champniers et Reilhac						2		
24101	Champs Romain						2		
24102	Chancelade			I (Isle) I (Beauronne) Mvta			1		
24105	Chapdeuil						2		
24109	Chapelle Gresignac (La)						2		
24110	Chapelle Montabourlet (La)						2		
24111	Chapelle Montmoreau (La)						2		
24114	Chassaignes						2		
24115	Château l'Evêque			I - A			1		

N° INSEE	Communes au 1er janvier 2019	ancien territoire de	NATUREL		TECHNOLOGIQUE		CATEGORIE SISMIQUE	RADON DE NIVEAU 3	SIS
			PPRN prescrits	PPRN approuvés	PPRT prescrits	PPRT approuvés			
24116	Chatres						1	X	
24119	Cherval						2		
24120	Cherveix-Cubas						1	X	
24123	Clermont de Beauregard			I			1		
24124	Clermont-d'Excideuil						1	X	
24128	Comberanche et Epeluche						2		
24129	Condat sur Trincou			I			1		
24130	Condat sur Vézère		I (révision)	I			1		
24131	Connezac						2		
24133	Coquille (La)						2		
24134	Corgnac sur l'Isle			I			1	X	
24136	Coubjours						1	X	
24137	Coulaures			I			1		
24138	Coulounieix-Chamiers			I - Mvta			1		
24140	Cours de Pile			I		X	1		
24139	Coursac			A			1		
24141	Coutures						2		
24142	Coux et Bigaroque-Mouzens	Coux et Bigaroque		I			1		
24142	Coux et Bigaroque-Mouzens	Mouzens		I			1		
24143	Couze et Saint-Front			I		X	1		
24144	Creysnac			I			2		
24145	Creysse			I (Caudéau) I (Dordogne)			1		
24147	Cubjac-Auvézère-Val d'Ans	Cubjac		I			1		
24150	Daglan			I			1		
24152	Domme			I - Mvt			1		
24154	Douchapt			I			1		
24157	Douzillac			I			1		
24158	Dussac						1	X	
24162	Escoire			I			1		
24163	Etouars						2		
24167	Eymet			I			1		
24259	Eyraud-Crempse-Maurens	Laveyssiere					1		X
24179	Feuillade (La)		I (révision)	I			1	X	
24180	Firbeix						2		
24182	Fleix (Le)			I		X	1		
24222	Force (La)			I			1		
24188	Fossemagne			I			1		
24190	Fouleix			I			1		
24194	Gardonne			I			1		
24196	Génis						1	X	
24199	Gout Rossignol						2		
24200	Grand Brassac			I			2		
24207	Groléjac			I			1		
24209	Hautefaye						2		
24210	Hautefort						1	X	
24214	Javerlhac et La Chapelle St-Robert						2		
24218	Jumilhac-le-grand						1	X	
24020	La Bachellerie		I				1	X	
24216	La Jemaye-Ponteyraud	Ponteyraud					2		
24554	La Tour-Blanche-Cercles	Cercles					2		
24554	La Tour-Blanche-Cercles	Tour Blanche (La)					2		
24223	Lalinde			Mvt - I		X	1		
24224	Lamonzie Montastruc			I			1		
24225	Lamonzie Saint-Martin			I			1		
24226	Lamothe Montravel			I			1		
24227	Lanouaille						1	X	
24229	Lardin Saint-Lazare (Le)		I (révision Vézère) I (carn)	I			1	X	X
24237	Lembras			I			1		
24117	Les Coteaux Périgourins	Grèzes					1	X	
24172	Les Eyzies	Eyzies de Tayac Sireuil (Les)	I (révision)	I			1		
24172	Les Eyzies	Saint-Cirq	I (révision)	I			1		
24175	Les Farges						1	X	X
24240	Limeuil			I (Dordogne)			1		
24242	Liorac sur Louyre			I			1		
24243	Lisle			I			1		
24247	Lusignac						2		
24248	Lussas et Nontronneau						2		
24253	Mareuil en Périgord	Beaussac					2		
24253	Mareuil en Périgord	Champeaux et la Chapelle Pommier					2		
24253	Mareuil en Périgord	Graulges (Les)					2		
24253	Mareuil en Périgord	Léguillac de Cercles					2		
24253	Mareuil en Périgord	Mareuil					2		
24253	Mareuil en Périgord	Monsec					2		
24253	Mareuil en Périgord	Puyrenier					2		
24253	Mareuil en Périgord	Saint-Sulpice de Mareuil					2		
24253	Mareuil en Périgord	Vieux-Mareuil					2		
24254	Marnac			I			1		
24256	Marsac sur l'Isle			I - Mvta			1		
24260	Mauzac et Grand Castang			Mvt - I			1		
24262	Mayac			I			1		
24264	Ménesplet			I			1		
24269	Mialet						2		

N° INSEE	Communes au 1er janvier 2019	ancien territoire de	NATUREL		TECHNOLOGIQUE		CATEGORIE SISMIQUE	RADON DE NIVEAU 3	SIS
			PPRN prescrits	PPRN approuvés	PPRT prescrits	PPRT approuvés			
24271	Milhac de Nontron						2		
24293	Monplaisant			I			1		
24286	Montagrier			I			1		
24289	Montcaret			I			1		
24291	Montignac		I (révision)	I			1		
24294	Montpon Ménestérol			I			1		
24295	Montrem			I			1		
24296	Mouleydier			Mvt - I			1		
24297	Moulin Neuf			I			1		
24299	Mussidan			I			1		
24302	Nailhac						1	X	
24303	Nanteuil Auriac de Bourzac						2		
24304	Nantheuil						1	X	
24305	Nanthiat						1	X	
24308	Négrondes			I			1		
24309	Neuvic sur l'Isle			I			1		
24311	Nontron						2		
24316	Parcoul-Chenaud	Chenaud					2		
24316	Parcoul-Chenaud	Parcoul					2		
24318	Paunat			I			1		
24319	Paussac et Saint-Vivien						2		
24035	Pays de Belvès	Belvès		I			1		
24321	Pazayac		I (révision)	I			1	X	
24322	Périgueux			I - Mvta			1		X
24323	Petit Bersac						2		
24325	Peyrillac et Millac			I			1		
24326	Peyzac le Moustier		I (révision)	I			1		
24328	Piégut Pluviers						2		
24329	Pizou (Le)			I			1		
24168	Plaisance			I			1		
24334	Pontours			I			1		
24335	Port Sainte-Foy et Ponchapt			I			1		
24339	Preyssac-d'Excideuil						1	X	
24340	Prignorieux			I			1		
24346	Quinsac			I			2		
24348	Razac d'Eymet			I			1		
24350	Razac sur l'Isle			I - A			1		X
24352	Ribérac			I			2		
24354	Roche Chalais (La)						2		
24353	Rochebeaucourt et Argentine (La)						2		
24355	Roque Gageac (La)			I - Mvt			1		
24221	Rudeau Ladosse						2		
24360	Sagelat			I			1		
24376	Saint Aulaye-Puymangou	Puymangou					2		
24376	Saint Aulaye-Puymangou	Saint-Aulaye					2		
24490	Saint Privat en Périgord	Festalemps					2		
24490	Saint Privat en Périgord	Saint-Antoine-Cumond					2		
24490	Saint Privat en Périgord	Saint-Privat des Prés					2		
24361	Saint-Agne			I			1		
24365	Saint-Amand de Vergt			I			1		
24370	Saint-Antoine de Breuilh			I			1		
24372	Saint-Astier			I			1		
24373	Saint-Aubin de Cadelech			I			1		
24381	Saint-Barthélémy de Bussière						2		
24382	Saint-Capraise de Lalinde			Mvt - I			1		
24388	Saint-Chamassy			I (Dordogne)			1		
24390	Saint-Crépin d'Auberoche			I			1		
24395	Saint-Cybranet			I			1		
24396	Saint-Cyprien			I			1		
24394	Sainte-Croix de Mareuil						2		
24470	Sainte-Mondane			I			1		
24398	Saint-Estèphe						2		
24507	Sainte-Trie						1	X	
24403	Saint-Félix de Bourdeilles						2		
24405	Saint-Félix de Villadeix			I			1		
24408	Saint-Front d'Alemps			I			1		
24409	Saint-Front de Pradoux			I			1		
24410	Saint-Front la Rivière			I			2		X
24411	Saint-Front sur Nizonne						2		
24414	Saint-Georges de Montclard			I			1		
24419	Saint-Germain et Mons			I			1		
24428	Saint-Jory de Chalais						2		
24429	Saint-Jory LasBloux			I			1		
24432	Saint-Julien de Lampon			I			1		
24434	Saint-Just						2		
24436	Saint-Laurent des Hommes			I			1		
24437	Saint-Laurent des Vignes			I			1		
24442	Saint-Léon sur l'Isle			I			1		
24443	Saint-Léon sur Vézère		I (révision)	I			1		
24444	Saint-Louis en l'Isle			I			1		
24449	Saint-Martial d'Artenset			I			1		
24451	Saint-Martial de Valette						2		

N° INSEE	Communes au 1er janvier 2019	ancien territoire de	NATUREL		TECHNOLOGIQUE		CATEGORIE SISMIQUE	RADON DE NIVEAU 3	SIS
			PPRN prescrits	PPRN approuvés	PPRT prescrits	PPRT approuvés			
24452	Saint-Martial Viveyrol						2		
24453	Saint-Martin de Fressengeas						2		
24456	Saint-Martin des Combes			I			1		
24457	Saint-Martin l'Astier			I			1		
24458	Saint-Martin le Pin						2		
24460	Saint-Méard de Drone			I			1		
24462	Saint-Médard de Mussidan			I			1		
24463	Saint-Médard-d'Excideuil						1	X	
24464	Saint-Mesmin						1	X	
24468	Saint-Michel de Villadeix			I			1		
24474	Saint-Pancrace						2		
24479	Saint-Pardoux la Rivière			I			2		
24482	Saint-Paul de Lizonne						2		
24481	Saint-Paul La Roche						2		
24484	Saint-Pierre de Chignac			I			1		
24486	Saint-Pierre de Frugie						2		
24487	Saint-Pierre d'Eyraud			I			1		
24489	Saint-Priest les Fougères						2		
24491	Saint-Rabier		I				1		
24496	Saint-Romain-et-Saint-Clément						1	X	
24498	Saint-Saud Lacoussière						2		
24499	Saint-Sauveur			I			1		
24501	Saint-Seurin de Prats			I			1		
24505	Saint-Sulpice-d'Excideuil						1	X	
24508	Saint-Victor			I			1		
24510	Saint-Vincent de Cosse			I			1		
24511	Saint-Vincent Jalmoutiers						2		
24513	Saint-Vincent sur l'Isle			I			1		
24515	Salagnac						1	X	
24312	Sanilhac	Notre-Dame de Sanilhac		A			1		
24519	Sarlande						1	X	
24520	Sarlat-la-Caneda						1		X
24521	Sarlat sur l'Isle			I			1		
24522	Sarrazac						1	X	
24525	Savignac de Nontron						2		
24527	Savignac les Eglises			I			1		
24528	Sceau Saint Angel						2		
24531	Sergeac		I (révision)	I			1		
24532	Serres et Monguyard			I			1		
24538	Siorac en Périgord			I			1		
24540	Sorges et ligueux en Périgord	Ligueux		I			1		
24540	Sorges et ligueux en Périgord	Sorges		I			1		
24541	Soudat						2		
24543	Sourzac			I			1		
24545	Teillots						1	X	
24547	Terrasson la Villedieu		I (révision)	I - Mvt			1	X	X
24548	Teyjat						2		
24551	Thiviers						1	X	X
24552	Thonac		I (révision)	I			1		
24553	Tocane Saint-Apre			I			1		
24557	Trélassac			I - A			1		
24558	Trémolat			I			1		
24559	Tursac		I (révision)	I			1		
24362	Val de Louyre et Caudeau	Saint-Laurent des Bâtons		I			1		
24563	Valojoux		I (révision)	I			1		
24565	Varaignes						2		
24566	Varennès			I			1		
24568	Vélines			I			1		
24569	Vendoire						2		
24573	Verteillac						2		
24574	Veyrignac			I			1		
24577	Vézac			I - Mvt			1		
24580	Villac						1	X	
24582	Villars						2		
24586	Villetoureix			I			2		
24587	Vitrac			I - Mvt			1		

Légende I : inondation

A : argile



Mvt : mouvement de terrain

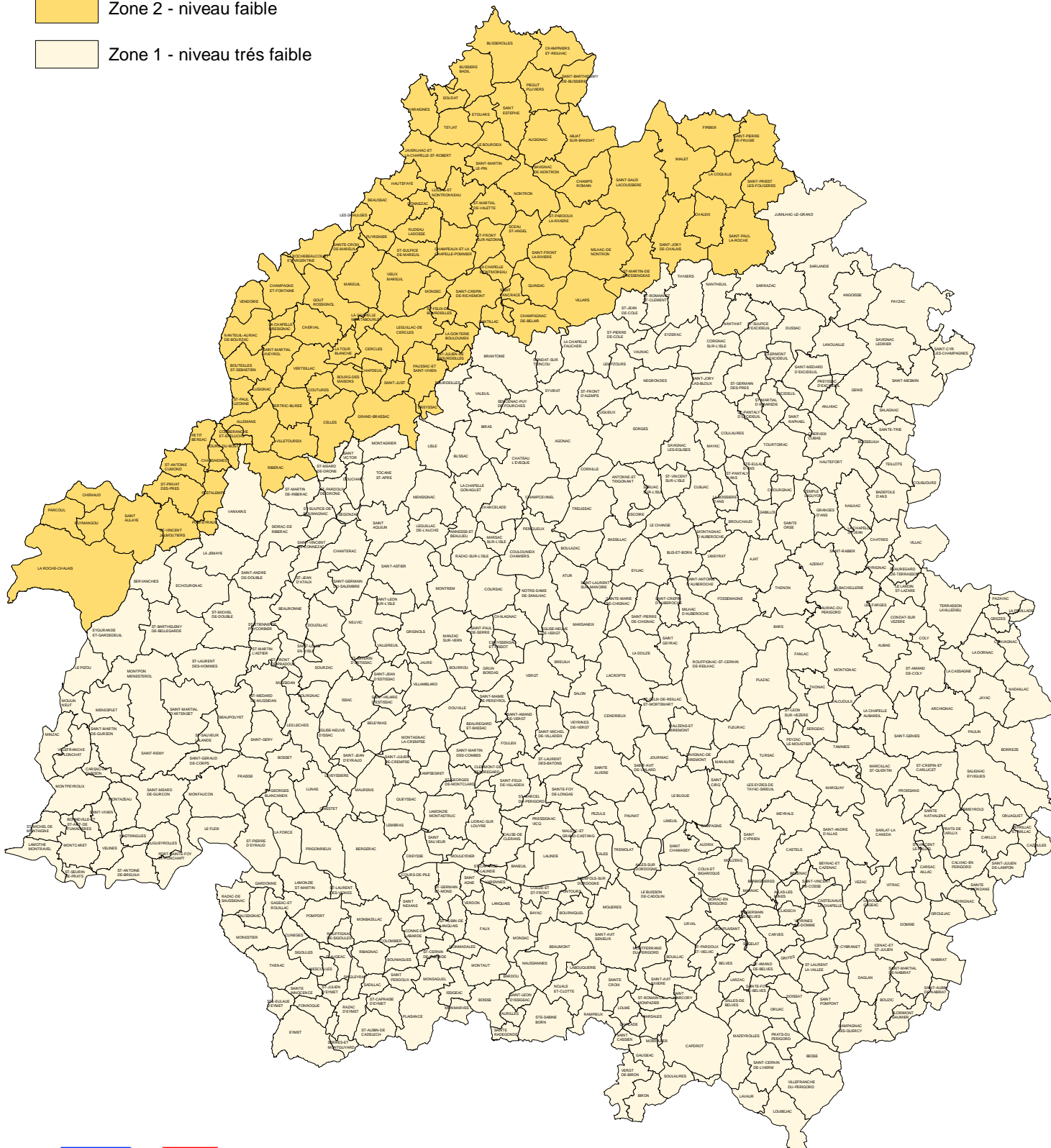
Mvta : mouvement de terrain et argile

1 - 2 : zones sismicité

communes "gras, italique et rouge" : communes concernées par le présent AP modificatif

Le risque sismique en Dordogne

-  Zone 2 - niveau faible
-  Zone 1 - niveau très faible



Liberté • Égalité • Fraternité
RÉPUBLIQUE FRANÇAISE

Cartographie des zones à potentiel radon en Dordogne

-  Catégorie 1
-  Catégorie 2
-  Catégorie 3

